



Rennrad Touren

in Kärnten Slowenien und Italien



<u>Abfahrt</u>	Freitag 7.Juli 7.00 Uhr Turnhalle Schule 2
<u>Rückkehr</u>	Sonntag 9.Juli ca. 19.00 Uhr Töging
<u>Strecken</u>	1.Tag:-Rund um Dobratsch - 90 Km - 850 Hm 2.Tag:-Predilpass-Vrisicpass-Wurzenpass – 100Km – 2000Hm 3.Tag:-Kanaltal – Aupatal – 120 Km – 1200 Hm
<u>Fahrzeiten</u>	ca.4 - 5 Stunden
<u>Tourinfo</u>	Anmeldung bis spätestens Mittwoch den 28 Juni bei mir oder Roman

Wir werden mit den PKW's nach Arnoldstein fahren, dort haben wir auch unsere Unterkunft.

Von hier aus startet die 1. Tour und führt uns über den Faakersee vorbei an Villach zur ersten Bergetappe auf den Bleiberg und über das Geiltal zurück zu unserer Unterkunft .

Am 2. Tag stehen 3 Pässe an, es geht erst mal über Italien nach Slowenien mit max. 10% auf den Predilsattel, Abfahrt nach Bovec und dann durch die grandiose Landschaft des Triglav-Nationalparks eine längere 14% tige Auffahrt zum Vrisicpass . Abfahrt nach Kranjska Gora und als letztes noch der kürzere Anstieg auf den Wurzenpass, von dort aus zurück nach Arnoldstein in Österreich .

Die letzte Tagesstour am Sonntag führt uns nach Italien über Tarvis und den Alpe Adria Radweg nach Pontebba, dann rund um das Aupatal . Dort erwarten uns zwei moderate Anstiege, anschließend wieder über Tarvis zurück zum Ausgangspunkt, von dem aus wir wieder mit unseren KFZ die Heimreise antreten werden .

Da wir durch Tunnels fahren, bitte Vorder und Rücklicht mitnehmen, Handy Regenjacke und Müsliriegel nicht vergessen .

Anbei die Tourenbeschreibungen .

Hals und Speichenbruch

Rainer

Tag /Tour 1:



Tour #5925: Rund um den Dobratsch und ein Bad im Faaker See

Kategorie: Rennrad

Österreich » Kärnten » Villach » Villach/Villach Land

Aus Villach geht es die ersten 15km schön gleichmäßig bergauf, bis nach Bad Bleiberg einer der Wirkungsstätte des (berühmten) "Apothekers" Paracelsus. Wer möchte, kann sich das Bergwerk "Terra Mystica" ansehen oder in einem der Heilbäder ein entsprechendes Bad nehmen. Ab Bad Bleiberg geht es dann steig bergab ins Gailtal, wo man der Gail folgend kurz vor Villach in Richtung Rosental abzweigt. Unter der Burgruine Finkenstein und am Faaker See vorbei, auf dem asphaltierten Teil des Drauradwegs zurück nach Villach.

Zeitangabe bezieht sich auf flottes Rennradtrainingstempo.

Anfahrtsbeschreibung



Über die A2 bzw A10 nach Villach (West) und weiter Richtung Bad Bleiberg. Am WE gute Parkmöglichkeiten am Parkplatz des VEZ (Einkaufszentrum).

Tour#5925: Rund um den Dobratsch und ein Bad im Faaker See



Überblick

TrackRank: 5 (?)

Techn. Daten

Länge: 77,5 km
Höhe: 839 m
Dauer: 02:30 h:m
Datum: 02.11.2006

Bewertung

Spaßfaktor: ★★★★★
Landschaft: ★★★★★
Kondition: ★★★★★
Technik: ★★★★★

Statistik

Views: 495
Downloads: 119

Voting

Bewertungen: 0
Durchschnitt: 0.00

Tourautor



mblanarik

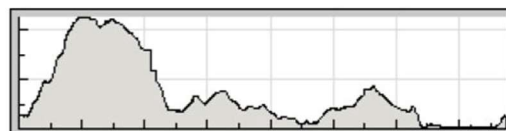
Mitglied seit: 05.09.2006

Land: Malaysia

34 Touren

ØTrackrank 6.0

Höhenprofil



max. Höhe 939m

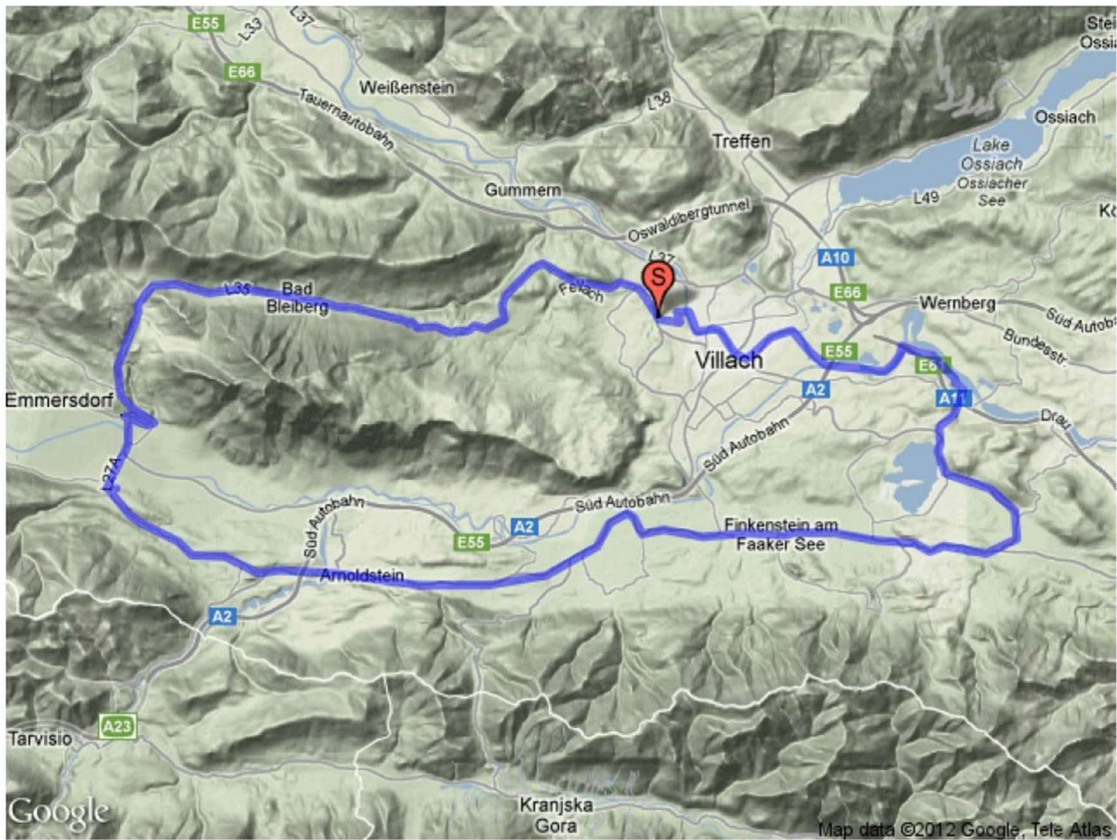
min. Höhe: 487m

Mobile



Start: N 46.61960 / E 13.82314
End: N 46.61960 / E 13.82314

Karte



Tag /Tour 2:

Tour #5197: 3-Pässe-Tour im 3-Ländereck der Julischen Alpen

Kategorie: Rennrad


Österreich » Kärnten » 3-Ländereck AUT, ITA, SLO » Villach-Land

Eine landschaftlich superschöne aber anspruchsvolle Tour im 3-Ländereck Österreich, Italien, Slowenien.

Von Hart aus geht es flach bzw langsam ansteigend über die Grenze nach Italien (Tarvis), wo man auf dem Alpe-Adria-Radweg (erst neulich eröffnete umgebaute Eisenbahnstrecke) die ersten km in Italien unter die Räder nimmt. Weiter geht es aus Tarvis Richtung Slowenien/Bovec im leichten Anstieg bis zum Lago di Predil/Abzweigung Sella Nevea. Ab hier folgen die erste 4km-lange steilere Auffahrt (10%) bis zur Grenze am Predilsattel. Die nächsten 15km, 12% sind ein leichtes Spiel, geht es doch bergab unter der wunderschönen Kulisse des mächtigen Mangart.

In der ersten Kreuzung links ins Tal der kristallklaren Soca, 25 km im flachen Gelände bis zum Fuße des Vrsic-Sattels, wo der Hammer auf einen wartet. 9km mit längeren 14%-Passagen, dafür entschädigt Einen die grandiose Landschaft des Triglav-Nationalparks für alle Mühen auf dem 1600m-hohen Paß.

Die steile Vrsic-Abfahrt nach Kranjska Gora auf Kopfsteinpflaster benötigt neben exzellente Bremsen auch mindestens so gute Nerven. Der abschließende Wurzenpaß (3km Anstieg, ca. 12%) bringt dich wieder zurück nach Österreich, wo die Bremsen nochmal auf eine harte Probe (2km Abfahrt, 18%) gestellt werden. Anschließend locker nach Hart auslaufen lassen.



Blick von der Paßhöhe Richtung SO

Varianten:

- Wer gleich zu Beginn seine Kletterqualitäten unter Beweis stellen möchte, der nimmt den Wurzenpaß (6km, davon 2km mit 18%) gleich unter die Räder und fährt weiter aus Slowenien nach Italien durch Valromana unter der mächtigen Schisprungschanze in Planica.
- Nach dem Predilsattel, die Mangart-Straße mitnehmen (gut ausgeschildert; Sackgasse/Bergstrasse).

Tour Galerie



Anfahrtsbeschreibung



Über die A10 Tauern- bzw. A2 Südautobahn bis zum Kreuz Villach, dann weiter auf der A2 Richtung Italien. Abfahrt Villach-Warmbad von der A2 nach ca. 6 km und dann weiter Richtung SLO/Wurzenpaß bzw. Italien/Tarvis halten. Nach ca. 5km ist der Ort Hart erreicht, wo die Tour startet.

Überblick

TrackRank: 8 (?)

Techn. Daten

Länge: 101,4 km
Höhe: 959 m
Dauer: 05:00 h:m
Datum: 05.09.2006

Bewertung

Spaßfaktor: ★★★★★
Landschaft: ★★★★★
Kondition: ★★★★★
Technik: ★★★★★

Statistik

Views: 2596
Downloads: 212

Voting

Bewertungen: 2
Durchschnitt: 5.00

Tourautor

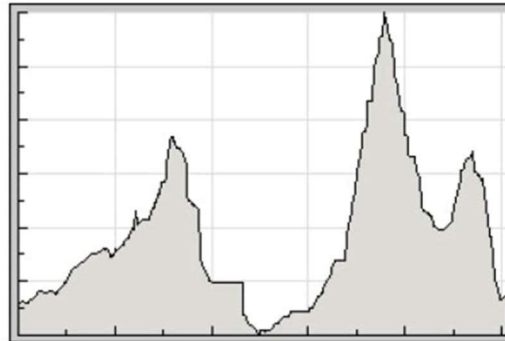


mblanarik

Mitglied seit: 05.09.2006
Land: Malaysia

34 Touren
ØTrackrank 6.0

Höhenprofil



max. Höhe 1614m
min. Höhe: 415m

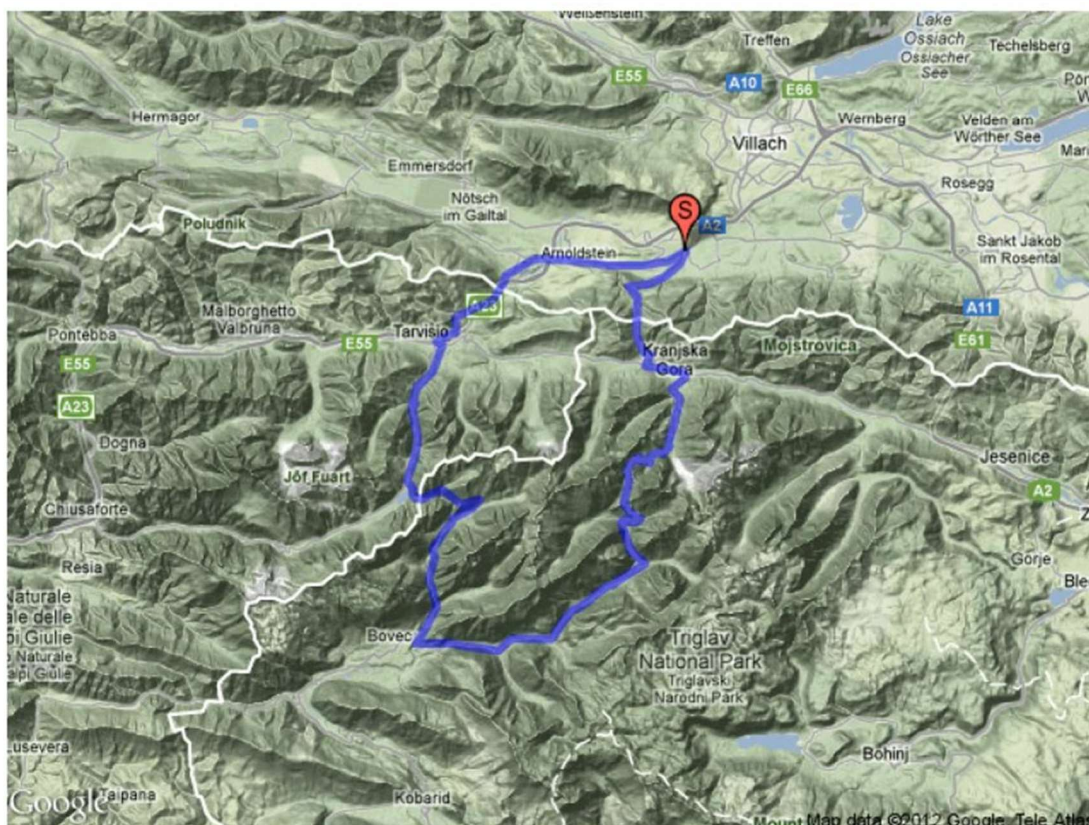
Mobile



Start: N 46.55549 / E 13.79067
End: N 46.55549 / E 13.79067

Tour#5197: 3-Pässe-Tour im 3-Ländereck der Julischen Alpen

Karte



Tag /Tour 3:

Tour #156700: Kanaltal - Aupatal

Kategorie: Rennrad

Italien » Friaul-Julisch-Venetien » Tarvisio » Tarvisio

Im Kanaltal Radweg (Ciclovía Alpe Adria) entlang einer ehemaligen Eisenbahntrasse. In den vielen Tunnels ist eine Beleuchtung am Rad ganz hilfreich.

Insgesamt führt die Tour durch eine extrem dünn besiedelte Gegend. Auch im Aupatal kaum PKW-Verkehr.

[https://de.wikipedia.org/wiki/Aupatal_\(Friaul\)](https://de.wikipedia.org/wiki/Aupatal_(Friaul))

<http://www.bahntrassenradwege.de/index.php?page=pontebbana-radweg>



Aupa Tal

Tour Galerie



Anfahrtsbeschreibung



Überblick

TrackRank: 7 (?)

Techn. Daten

Länge: 97,6 km
 Höhe: 1173 m
 Abstieg: 1160 m
 Dauer: 00:00 h:m
 Datum: 19.04.2017

Bewertung

Spaßfaktor: ★★★★★
 Landschaft: ★★★★★
 Kondition: ★★★★★
 Technik: ★★★★★

Statistik

Views: 105
 Downloads: 1

Voting

Bewertungen: 0
 Durchschnitt: 0.00

Tourautor

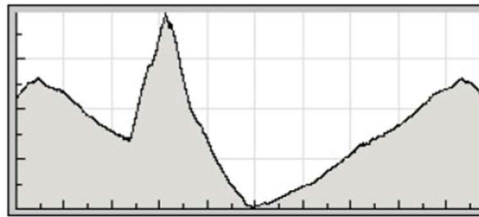


Martin74

Mitglied seit: 14.03.2009

12 Touren
 ØTrackrank 5.8

Höhenprofil



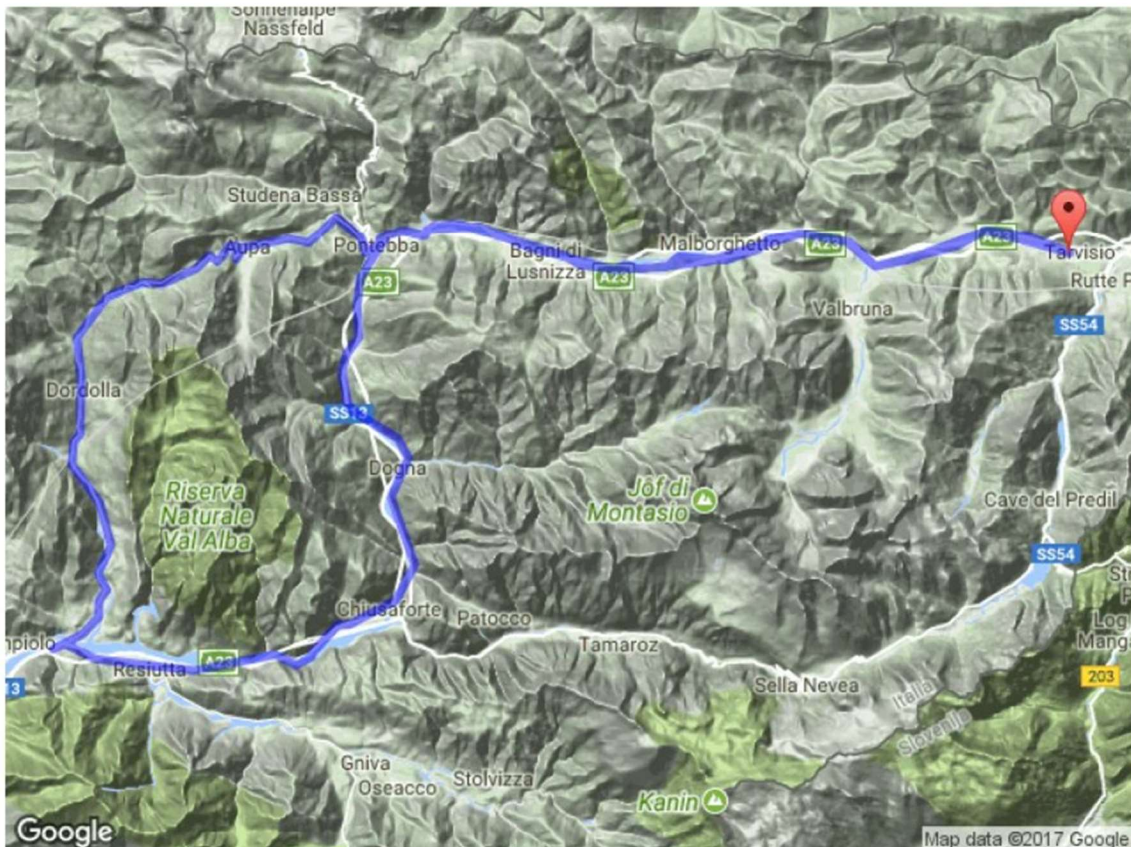
max. Höhe 1081m
 min. Höhe: 298m

Mobile



Start: N 46.50456 / E 13.57576
 End: N 46.50463 / E 13.57569

Karte



Unterbringung:



Studio bis 4 Personen (50 m²)

Unsere Studios für bis zu 4 Personen befinden sich in der ruhigen Gartenvilla direkt hinter dem Genusswirt. Das Studio mit Berg- und Gartenblick verfügt über 1 Schlafzimmer mit einem Doppelbett und 1 Doppelschlafsofa im Wohn- und Essbereich.

Bitte beachten Sie, dass der Preis für 2 Erwachsene und 2 Kinder bis zum Alter von 14 Jahren gilt. Bei Benützung von mehr als 2 Erwachsenen bitten wir um eine Anfrage per E-Mail.

Ausstattung: Gartenblick, Bergblick, Satelliten-TV, 1 Flachbild-TV, WLAN, Sitzecke, Heizung, Dusche, WC, Badezimmer, Kochnische, Kühlschrank, Essbereich.

Studiogröße: Küchenutensilien, Weckservice.

Betten: 50 m²
2 Doppelbetten (1,8 x 2 m und 1,4 x 2 m)



KOMMEN

- Haupthaus
- Gartenvilla
- Studio bis 3 Personen
- **Studio bis 4 Personen**
- Studio bis 5 Personen
- Superior Doppelzimmer
- Preise